

山野草に出会えます。



ハルリンドウ (4月~5月)



シロアザミ (4月~8月)



シラン (5月~6月)



ササユリ (6月~7月)



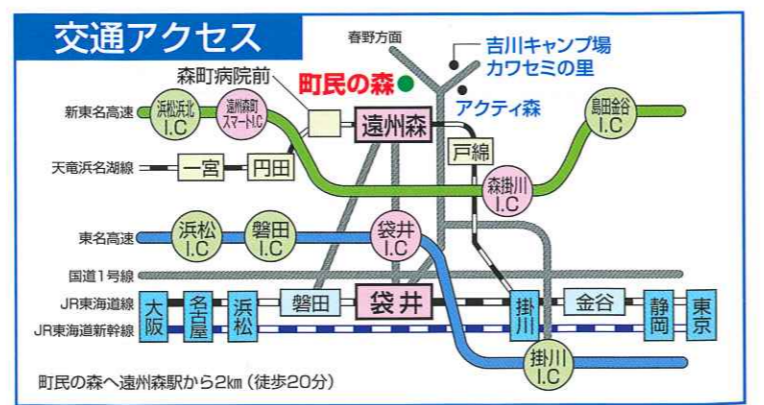
ネジバナ (5月~8月)



トンボソウ (6月~7月)

その他、写真にない「町民の森」で観られる主な山野草

- ・スミレ 4月~5月
- ・タムラソウ 5月~7月
- ・モウセンゴケ 6月~8月
- ・ノギラン 6月~8月
- ・オカトラノオ 7月~8月
- ・ミスギク 7月~10月
- ・サワシロギク 8月~11月
- ・ヒヨドリバナ 8月~10月
- ・ミミカキグサ 8月~10月
- ・ワレモコウ 8月~10月
- ・アキノキリンソウ 8月~11月
- ・シロバナマンジュシャゲ 9月下旬
- ・ノギク 9月~11月
- ・センブリ 10月~11月
- ・ヤマラッキョウ 10月~11月
- ・リンドウ 10月~11月



○「町民の森」に関するご意見やご感想をお聞かせください。

お問い合わせ **森町役場産業課**
 〒437-0293 静岡県周智郡森町森2101-1
 TEL:0538-85-6317 FAX:0538-85-5259
 E-mail: sangyo@town.shizuoka-mori.lg.jp

四方に広がる広大なパノラマ
四季折々の山野草に出会える自然の宝庫

よんだい

町民の

もり

ええら木林町

森町、町民の森では 四季折々の



シライトソウ (5月~6月)



カキラン (6月~7月)



サワギョウ (9月~10月)



ユウスゲ (7月~8月)
午後4時頃開花



マツムシソウ (9月~11月)



キキョウ (7月~9月)

● 散策者の皆さんにお願い ●

- 自然のままの樹木、花木、植物をご覧いただくために、折ったり、持ち帰ったりすることのないようにお願いします。また、ゴミなどの処理、清掃作業をすることはできませんので、ご持参されたいかなる物も必ずお持ち帰りください。
- バーベキュー、キャンプ、花火など山火事のおそれや近隣の住民の迷惑になるような行為は、ご遠慮ください。



南ゲート入り口

森町 町民の森 ウオーキングマップ



「やすらぎの丘」からのパノラマ

① 木漏れ日の道

リョウブやコナラなどの美しい落葉樹のアーチに包まれ、優しい木漏れ日がそそぐ遊歩道。空気の澄んだ森の道では、可憐な山野草をあちこちで発見することができます。歩くたびに、新しい発見と心地よい森林浴が味わえる遊歩道です。

② 森の泉

森の泉は、ありのままの自然を生かした小さな泉。ただし飲むことはできませんのでご注意ください。泉の奥には貴重な水生植物が数多く自生していますが、自然保護のためにも足を踏み入れることのないようお願いします。

③ ロマンの丘


コース内で一番高い場所に位置する展望台。蓮華寺と大洞院を結ぶ「歴史の散歩道ハイキングコース」と交差し、2つのコースを組み合わせた散策も楽しめます。到着までには少し息が切れるかもしれませんが、見晴らしの良い風景に出会えば、それまでの疲れも吹き飛びます。

④ せせらぎと水生植物の世界

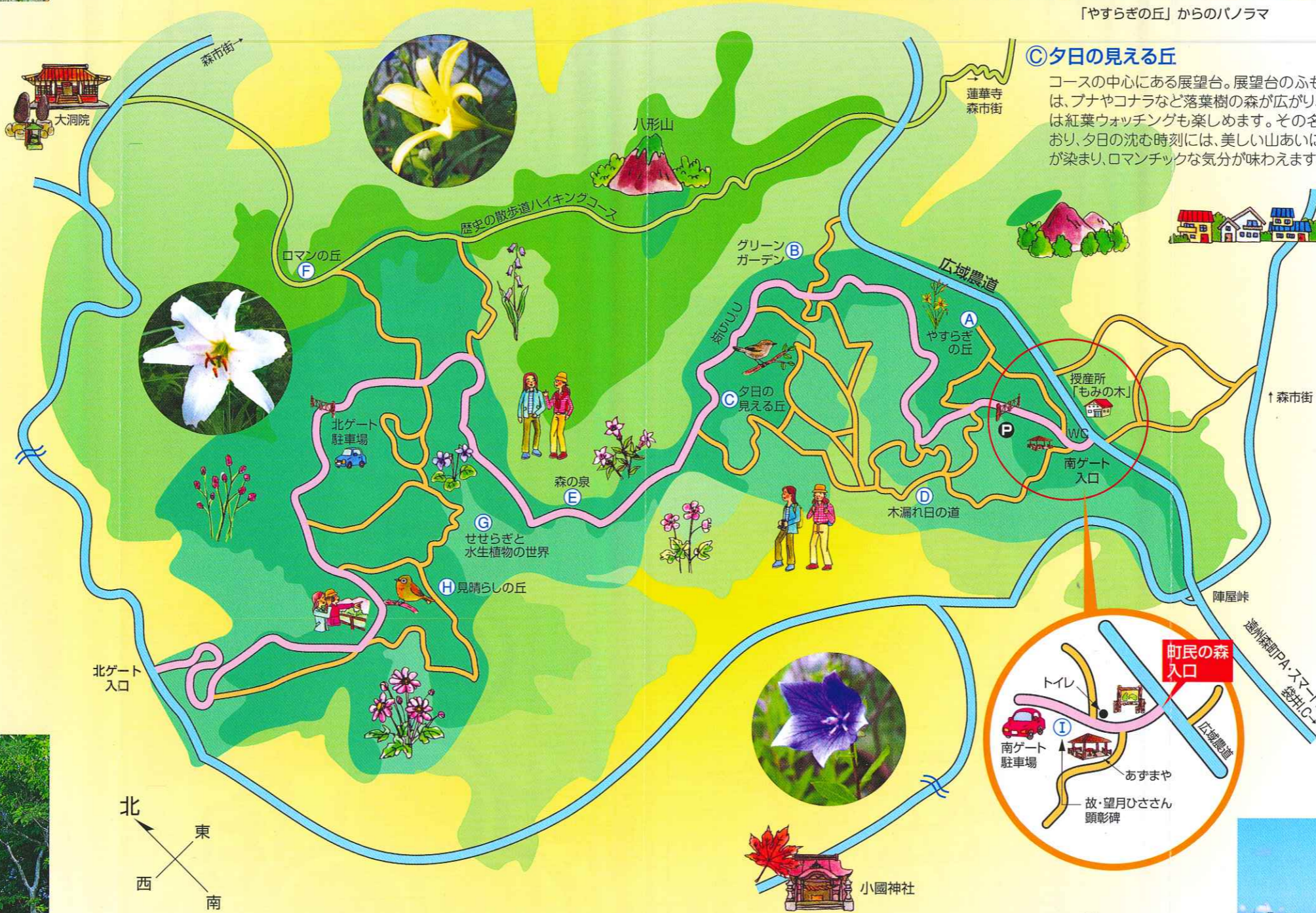
町民の森を流れる数々の沢水が集まり、せせらぎを奏でる湿地帯。水際を好むサワギキョウ・ミミカキグサ・ミズギクなどの貴重な水生植物が数多く自生しています。のんびりと水生植物のウォッチングはいかがですか。

⑤ 見晴らしの丘

北ゲートのそばにある展望台。展望台の裏側には遠く春埜山や大日山など標高800m級の山が広がり、南側には浜松市のアクタワーまでみわたすことのできる絶好の展望ポイントです。



「やすらぎの丘」に通じる散策道



⑥ 夕日の見える丘

コースの中心にある展望台。展望台のふもとには、フナヤコナラなど落葉樹の森が広がり、秋には紅葉ウォッチングも楽しめます。その名のとおり、夕日の沈む時刻には、美しい山あい夕日が染まり、ロマンチックな気分が味わえます。

⑦ やすらぎの丘

南ゲート入口にある展望台。町民の森全体や山あいの美しさを一望でき、およそ40ヘクタールの広大な自然を満喫することができます。

⑧ グリーンガーデン

可愛らしい山野草がいっぱい。あちらこちらで山野草ウォッチングが楽しめます。ちょっとした広場になっていますので、小休憩の場所やお弁当広場としてもご利用いただけます。

おすすめ散策コース

■南ゲートコース

南ゲート駐車場→⑦やすらぎの丘→
⑧グリーンガーデン→⑥夕日の見える丘→
①木漏れ日の道→南ゲート駐車場
2.0km 所要時間：約1時間

■北ゲートコース

北ゲート駐車場→⑤見晴らしの丘→
④せせらぎと水生植物の世界→
③ロマンの丘→北ゲート駐車場
2.0km 所要時間：約1時間

■がんばり1周コース

南ゲート駐車場→⑦やすらぎの丘→
⑧グリーンガーデン→②森の泉→
③ロマンの丘→⑤見晴らしの丘→
④せせらぎと水生植物の世界→
⑥夕日の見える丘→①木漏れ日の道→
南ゲート駐車場
5.0km 所要時間：約2時間

【町民の森】概要
面積：39万6,000平方メートル
管理車道：2,600メートル
遊歩道：3,800メートル

【生育植物種】
約23科：100種
保全対象種：22種

⑨ 故・望月ひささん顕彰碑

「町民の森」構想は、「豊かな自然に囲まれたこの町に、町民が集い、憩えるような自然環境に恵まれた施設を作ってほしい」と故・望月ひささんの生前の篤志寄付により実現しました。南ゲート入口には、望月さんをたたえる顕彰碑が設置されています。



南ゲートあずまや